

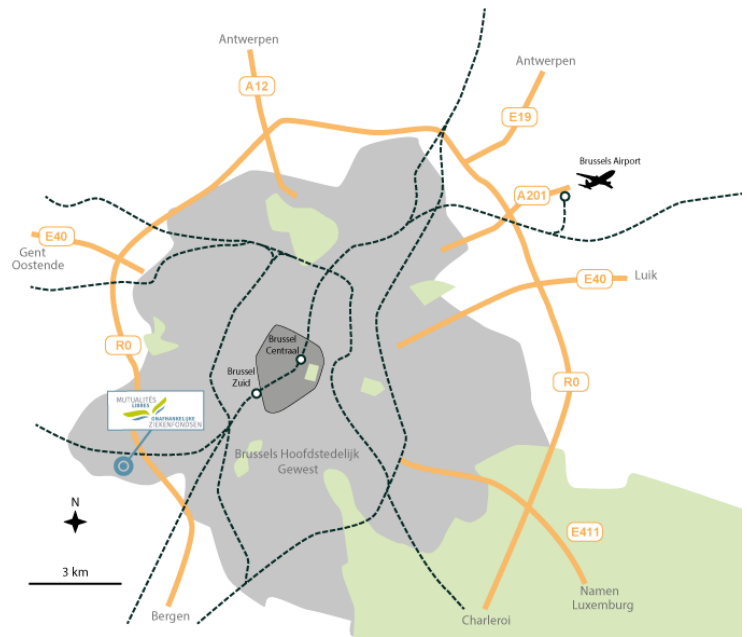
BEREIKBAARHEIDSFICHE - ONAFHANKELIJKE ZIEKENFONDSEN























Lenniksebaan 788A
1070 Anderlecht
GPS: 50.815073, 4.273038



+32 2 778 92 11
www.mloz.be



	<p>Brussel-Zuid</p> <ul style="list-style-type: none"> - <i>Regelmatige verbindingen met alle grote steden in België</i> - <i>Internationale verbindingen</i> Thalys & Eurostar <p>Brussel-Centraal</p> <ul style="list-style-type: none"> - <i>Regelmatige verbindingen met alle grote steden in België</i> 	<p>+</p> <p>+</p> <p>+</p>	<p> 141 of 142</p> <p> 2 of 6 + 5</p> <p> 5</p>	<p>20 min</p> <p>25 min</p> <p>27 min</p>	<p> NMBS www.nmbs.be</p>
	<p> 5</p> <p>[Erasmus – Herrmann-Debroux] – Halte Eddy Merckx</p> <p>Ochtend- & avondspits: elke 5 min Daluren: elke 7 min30</p> <p> 141</p> <p>[Brussel – Leerbeek] – Halte Meylemeersch</p> <p>Ochtend- & avondspits: elke 30 min Daluren: elk uur</p> <p> 142</p> <p>[Brussel – Leerbeek] – Halte Meylemeersch</p> <p>Ochtend- & avondspits: elke 30 min Daluren: elk uur</p> <p> 810</p> <p>[Dilbeek – Ruisbroek - Halle] – Halte Leemans/Eddy Merckx</p> <p>Elke 30 min</p>	<p>+</p> <p>+</p> <p>+</p>	<p></p> <p></p> <p></p>	<p>6 min – 500m</p> <p>4 min – 200m</p> <p>6 min – 500m</p>	<p> MIVB www.mivb.be</p> <p> DE LIJN www.delijn.be</p>
<p> carpool.be</p> <p>Carpool Informatie & inschrijving op: mloz.carpool.be quartiererasmus.carpool.be</p>	<p> Wegbeschrijving</p> <ul style="list-style-type: none"> - Vanuit Namen (E411/A4), Luik (E40/A3), Antwerpen (E19/A12) en Charleroi (E19/A9) neemt u de afrit 'ULB Erasmus' (nr. 16 Anderlecht of 15a Lennik) op de ring rond Brussel. - Na de afrit volgt u de aanduidingen 'ULB Erasmusziekenhuis'. - Vanuit het centrum volgt u de N6 en dan de N282. <p> Laadpalen voor elektrische wagen: niveau - 1 gebouw Zuid</p> <p> Gereguleerd straatparkeren Meer info op: http://parking.brussels/nl/per-gemeente/anderlecht/</p> <p> Autodeelsysteem Cambio Dichtstbijzijnde standplaatsen: Eddy Merckx</p>				
<p> Fietsroute</p> <ul style="list-style-type: none"> - ICR 9 - ICR C - Groene wandeling - Fietssnelwegen (F20: Halle – Brussel) - Fietsnet <p>Fietsenstalling bezoekers: niveau - 1 gebouw Zuid Fietsenstalling personeel: niveau - 1 gebouwen Noord en Zuid</p> <p>Laadpalen voor elektrische fiets: niveau - 1 gebouw Zuid Douches en kleedkamers (enkel voor personeel): niveau - 1 gebouwen Noord en Zuid</p> <p> Fietsdeelsysteem Villo! Dichtstbijzijnde standplaatsen:</p> <ul style="list-style-type: none"> - Erasmus (25 fietsen) - Meylemeersch (20 fietsen) - Eddy Merckx (25 fietsen) 					